

Factura Pequeño Contribuyente

ANDERSON SAMUEL, HERNÁNDEZ GALINDO

Nit Emisor: 117012661

ANDERSON SAMUEL HERNÁNDEZ GALINDO

61 AVENIDA D 5-58 COLONIA PINARES DEL NORTE, zona 18,
Guatemala, GUATEMALA

NIT Receptor: 3440958

Nombre Receptor: INSTITUTO GEOGRAFICO NACIONAL, INGENIERO
ALFREDO OBIOLS GOMEZ

Dirección comprador: AVENIDA LAS AMERICAS 5-76 ZONA 13 CIUDAD
DE GUATEMALA

NÚMERO DE AUTORIZACIÓN:

BF594404-D9DB-4846-BBDB-065360203F47

Serie: BF594404 Número de DTE: 3655026758

Número Acceso:

Fecha y hora de emisión: 30-jun-2025 09:12:32

Fecha y hora de certificación: 02-jun-2025 09:12:32

Moneda: GTQ

#No	B/S	Cantidad	Descripcion	P. Unitario con IVA (Q)	Descuentos (Q)	Otros Descuentos(Q)	Total (Q)	Impuestos
1	Servicio	1	Pago de honorarios por servicios técnicos prestados al Instituto Geográfico Nacional Ingeniero Alfredo Obiols Gómez, del Ministerio de Agricultura Ganadería y Alimentación durante el periodo correspondiente del 01 de junio de 2025, al 30 de junio de 2025, según contrato Administrativo número 2025-202-1-2-35, Acuerdo Ministerial de Aprobación número RH-029-202-1-2025.	6,000.00	0.00	0.00	6,000.00	
TOTALES:					0.00	0.00	6,000.00	

CANCELADO

* No genera derecho a crédito fiscal

Datos del certificador

Superintendencia de Administración Tributaria NIT: 16693949

Razón: que se registra para hacer constar que la factura que precede, serie BF594404, numero de DTE 3655026758 de fecha 30 de junio 2025; emitida por Anderson Samuel Hernández Galindo, ampara el pago por servicios técnicos; correspondiente al mes de junio del año 2025, según contrato 2025-202-1-2-35 y Acuerdo Ministerial de Aprobación numero RH-029-202-1-2025, conste. Guatemala 30 de junio de 2025.



(F)

Anderson Samuel Hernández Galindo
DPI 3590676460101




Ing. Agr. Daunno Walther Chew Dávila
Director
Instituto Geográfico Nacional -IGN-

(F)

(F)

Firma y sello del Responsable de la
Verificación de los Servicios Contratados

"Contribuyendo por el país que todos queremos"

		Identificador Documento del Verificador Integrado No: 1748878779603	Fecha de Generación: Jun 2, 2025, 9:39 AM
Detalle de Documentos			
Tipo Documento:	FEL		
Fecha Emisión:	30/06/2025 09:12:32		
Emisor:	117012661		
Agente de Retención:	No es agente de retención.		
Establecimiento:	ANDERSON SAMUEL HERNÁNDEZ GALINDO		
Receptor:	3440958-INSTITUTO GEOGRAFICO NACIONAL, INGENIERO ALFREDO OBIOLS GOMEZ		
Monto Total:	GTQ GTQ 6000.000000		
No. de Acceso:	0		
Autorización:	BF594404-D9DB-4846-BBDB-065360203F47		
Serie:	BF594404		
Número del DTE:	3655026758		
Acuse de recibido:	FCID202520250602T09:12:3406:00BF594404D9DB4846BBDB065360203F47		
Fecha de la consulta:	02/06/2025 09:39:38		
Estado:	Activo		
Asociado a una garantía mobiliaria:	No		



SITUACIÓN DEL CONTRIBUYENTE:

NO PRESENTA INCUMPLIMIENTOS



Al 02/06/2025 09:39:43 AM

CONTRIBUYENTE Y/O EMISOR	
NIT	117012661
NOMBRE	ANDERSON SAMUEL, HERNÁNDEZ GALINDO
RESUMEN	
TIPO DE INCUMPLIMIENTO	
¡FELICITACIONES! NO PRESENTA INCUMPLIMIENTOS TRIBUTARIOS	
El no presentar incumplimientos, no garantiza que el contribuyente pueda obtener la "Solvencia Fiscal", ya que el proceso de emisión de la misma, considera otras obligaciones no incluidas en el Verificador Integrado.	

Para actualizar tus Datos de RTU, así como verificar el detalle de las declaraciones presentadas puedes hacerlo en Agencia Virtual ingresando Usuario y Contraseña, si aún no tienes tu contraseña, ingresa a <https://portal.sat.gob.gt/portal/> selecciona Agencia Virtual en la opción "Solicitar Usuario", luego preséntate a una Agencia u Oficina Tributaria o llama al Contac Center de la SAT, teléfono 1550.



Verifique la validez de la presente consulta

INFORME MENSUAL DE ACTIVIDADES REALIZADAS

No. Contrato Administrativo:		2025-202-1-2-35
No. de Acuerdo Ministerial de Aprobación de Contrato:		RH-029-202-1-2025
Tipo de Servicios:		TÉCNICOS
Nombres y apellidos de la persona contratista:		Anderson Samuel Hernández Galindo
Plazo de contratación:	Del: 02/01/2025	Al: 30/06/2025
Periodo de este informe:	Del: 01/06/2025	Al: 30/06/2025
Monto a pagar: Seis mil Quetzales exactos.		Q6,000.00
Prestados en:		Instituto Geográfico Nacional, Ingeniero Alfredo Obiols Gómez

Señora Ministra de Agricultura, Ganadería y Alimentación:

A continuación, se detallan las actividades y avances gestionados durante el período de la contratación:

Descripción de actividades según TDR	Informe de actividades realizadas	Avance	
		Cuantitativo	Cualitativo
1) Servicios técnicos para colaborar en el proceso de digitalización de las diferentes capas de puntos, polilíneas y polígonos, de acuerdo a especificaciones técnicas para cartografía básica escala 1:25,000; así como la digitalización de capas en formato Shape para la Geodatabase de información de datos vectoriales con atributos (HRVD).	Colaboré en HRVD = E756G70423 COMAPA INSPECCIÓN CON LA HERRAMIENTA DE INTEGRIDAD DE ANÁLISIS GEOESPACIAL (GAIT): Colaboré en la revisión, corrección y validación los datos con respecto al modelo de datos TRD4 V4.7; comprobando la geometría de las capas de puntos, líneas y polígonos, los códigos de características, los valores y dominios de los atributos y los metadatos; dando como resultado los archivos en forma de líneas y puntos en el directorio de salida.	45%	En proceso
2) Servicios técnicos para colaborar en actividades relacionadas a la digitalización y alimentación de las bases de datos en formato Shape de mapas a diferentes escalas.	Colaboré en la EDICIÓN DEL MAPA URBANO DE SUMPANGO INICIO DE LA ACTUALIZACIÓN: Colaboré con la actualización con el apoyo de imágenes georreferenciadas de uso libre se actualizara el shape de APO_A, HIDRO_L, TOP_P, ACM_P y OCS_A e información recopilada en campo, según especificaciones para mapas de gráficos de ciudad PS/3CB/30	42%	En proceso

3) Servicios técnicos para colaborar en la unificación de criterios de acuerdo con las normas cartográficas vigentes.	Colaboré en la recopilación y análisis de datos cartográficos para actividades de campo en la ciudad de Tecún Umán, como parte de la Fase 2 del proyecto. Utilicé imágenes georreferenciadas como herramienta de apoyo para la planificación y ejecución de salidas a campo.	100%	Finalizado
4) Servicios técnicos para colaborar en el análisis y procesamiento de información cartográfica de la División.	Colaboré en la organización de la información cartográfica recopilada en la salida a comisión para guardar y recopilar las imágenes georreferenciadas y los correspondientes SHAPE de punto, en la salida a campo por mapa urbano ciudad Tecún Umán, Fase 2.	100%	Finalizado.
5) Otras actividades relacionadas con el servicio contratado o que le sean asignadas por la autoridad superior.	Colaboré en la EDICIÓN DEL MAPA URBANO DE JUTIAPA INICIO DE LA ACTUALIZACIÓN: Colaboré con la actualización con el apoyo de imágenes georreferenciadas de uso libre se actualizara los SHAPE de APO_A, HIDRO_L, TOP_P, ACM_P y OCS_A e información recopilada en campo, según especificaciones para mapas de gráficos de ciudad PS/3CB/30, para una mejor actualización de datos.	23%	En proceso

El presente informe describe lo actuado por el suscrito en cumplimiento a las actividades desarrolladas durante el período de la contratación, y acorde a los términos de referencia de la misma.

Atentamente,

(f) 

Anderson Samuel Hernández Galindo

DPI: 3590676460101

Celular: 4627-9560

Se hace constar que las actividades descritas en este informe responden a lo estipulado en el contrato administrativo y sus respectivos términos de referencia, y se encuentran recibidos de conformidad, por lo que autorizo a quién corresponda, para que procedan al trámite de pago de los honorarios correspondientes.

(f) 
Ing. Marcos Contreras Sotelo
JEFE DE DIVISION DE CARTOGRAFIA
Instituto Geográfico Nacional

Firma y sello del Responsable de la Verificación de los Servicios Contratados

(f) 
Ing. Agr. Dauno Walther Chew Davila
Director
Instituto Geográfico Nacional
Firma y sello del Director Nacional que suscribió el contrato administrativo.

INFORME FINAL DE ACTIVIDADES REALIZADAS

No. Contrato Administrativo:		2025-202-1-2-35
No. de Acuerdo Ministerial de Aprobación de Contrato:		RH-029-202-1-2025
Tipo de Servicios:		TÉCNICOS
Nombres y apellidos de la persona contratista:		Anderson Samuel Hernández Galindo
Plazo de contratación:	Del: 02/01/2025	Al: 30/06/2025
Periodo de este informe:	Del: 02/01/2025	Al: 30/06/2025
Monto a pagar: Treinta y cinco mil ochocientos seis quetzales con 45/100.		Q35,806.45
Prestados en:		Instituto Geográfico Nacional, Ingeniero Alfredo Obiols Gómez

Señora Ministra de Agricultura, Ganadería y Alimentación:

A continuación, se detallan las actividades y avances gestionados durante el período de la contratación:

Descripción de actividades según TDR	Informe de actividades realizadas	Avance	
		Cuantitativo	Cualitativo
1) Servicios técnicos para colaborar en el proceso de digitalización de las diferentes capas de puntos, polilíneas y polígonos, de acuerdo a especificaciones técnicas para cartografía básica escala 1:25,000; así como la digitalización de capas en formato Shape para la Geodatabase de información de datos vectoriales con atributos (HRVD).	Colaboré con el corte de los buffers, cortando toda la información existente para la hojas 1:50,000 de 15' x 15' (Base de datos de 10 a 12 capas), TOP_P; RCA_L; ACM_P; ALT_L; ALT_P; ANM_L; EDIF_A; EDIF_P; LFER_L; HIDRO_L; ACM_L; OCS_A; verifique que se encuentren en su proyección original. PROYECTAR: Se proyectó todos los shapes a coordenadas geográficas y coordenadas UTM WGS84. ACTUALIZACIÓN: Con el apoyo de las imágenes georreferenciadas proporcionadas por NGA para el proyecto se actualizo el shape RCA_L; ACM_P; HIDRO_L; EDIF_P, la Extracción de información (shapes) en base a las imágenes proporcionadas por NGA según Guía de extracción MGCP 2D y la base de datos TRD4.	45%	En proceso
2) Servicios técnicos para colaborar en actividades relacionadas a la digitalización y alimentación de las bases de datos en formato Shape de mapas a diferentes escalas.	Colaboré con la edición del mapa urbano cabecera departamental de Sumpango, CORTES: Con el buffer corté toda la información existente (Base de datos, imágenes, mapas georreferenciados) Revisión y correcciones a la información recortada; verificar que se encuentren en la misma proyección original, actualización con el apoyo de imágenes georreferenciadas de uso libre se actualizo el shape de calles urbanas = ACM_A, ACM_L, HIDRO_L, TOP_P (GEONAME), ANM_L, ANM_P (Rapido_P, Rapidosl, Linea_Costl, Cascadal, Nacimiento_Aguap, Siguanp, Pozo Natural Etc.), LFER_L (Lfer_Simple, Lfer_Doble, Lfer_Desmantelda, Lfer_Abandonada Puente_Lferl, Etc.) HIDRO_A e información recopilada en campo, según especificaciones para mapas de gráficos de ciudad PS/3CB/30.	42%	En proceso


3) Servicios técnicos para colaborar en la unificación de criterios de acuerdo con las normas cartográficas vigentes.	Colaboré en la recopilación y análisis de datos cartográficos para actividades de campo en la ciudad de Tecún Umán, como parte de la Fase 2 del proyecto. Utilicé imágenes georreferenciadas como herramienta de apoyo para la planificación y ejecución de salidas a campo.	100%	Finalizado
4) Servicios técnicos para colaborar en el análisis y procesamiento de información cartográfica de la División.	Colaboré en la organización de la información cartográfica recopilada en la salida a comisión para guardar y recopilar las imágenes georreferenciadas y los correspondientes SHAPE de punto, en la salida a campo por mapa urbano ciudad Tecún Umán, Fase 2.	100%	Finalizado.
5) Otras actividades relacionadas con el servicio contratado o que le sean asignadas por la autoridad superior.	Colaboré en la EDICIÓN DEL MAPA URBANO DE JUTIAPA INICIO DE LA ACTUALIZACIÓN: Colaboré con la actualización con el apoyo de imágenes georreferenciadas de uso libre se actualizará los SHAPE de APO_A, HIDRO_L, TOP_P, ACM_P y OCS_A e información recopilada en campo, según especificaciones para mapas de gráficos de ciudad PS/3CB/30, para una mejor actualización de datos.	23%	En proceso

Resultados de la presentación de los servicios

Se digitalizaron, actualizaron, revisaron, corrigieron y editaron las bases de datos para los diferentes proyectos del asignado según POA 2025; Cartografía básica Proyecto HRVD revisión y corrección para COMAPA E756G70423 y elaboración Mapa Urbano de CABECERA DEPARTAMENTAL DE SUMPANGO a escala 1:15,000; además colaboré en la clasificación y compilación de información en campo.

El presente informe describe lo actuado por el suscrito en cumplimiento a las actividades desarrolladas durante el período de la contratación, y acorde a los términos de referencia de la misma.

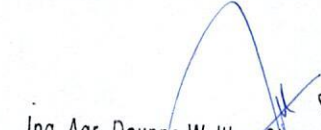
Atentamente,

(f) 

Anderson Samuel Hernández Galindo
DPI: 3590676460101
Celular: 4627-9560

Se hace constar que las actividades descritas en este informe responden a lo estipulado en el contrato administrativo y sus respectivos términos de referencia, y se encuentran recibidos de conformidad, por lo que autorizo a quién corresponda, para que procedan al trámite de pago de los honorarios correspondientes:

(f) 
Ing. Marcos Camacho Sotuc
JEFE DE DIVISIÓN DE CARTOGRAFIA
Firma y sello del Responsable de la
Verificación de los Servicios Contratados

(f) 
Ing. Agr. Daunno Walther Chew Davila
Director
Firma y sello del Director o Viceministro
Instituto Geográfico Nacional IGN
que suscribió el contrato administrativo.